

СОГЛАСОВАНО
Заместитель Главы Администрации
по благоустройству, строительству и
транспорту
городского округа Первоуральск
_____ А.С. Гузаиров
_____ 2016г.



СОГЛАСОВАНО
Главный государственный инспектор
безопасности дорожного движения
городского округа Первоуральск
_____ А.А. Телеусов
_____ 2016г.



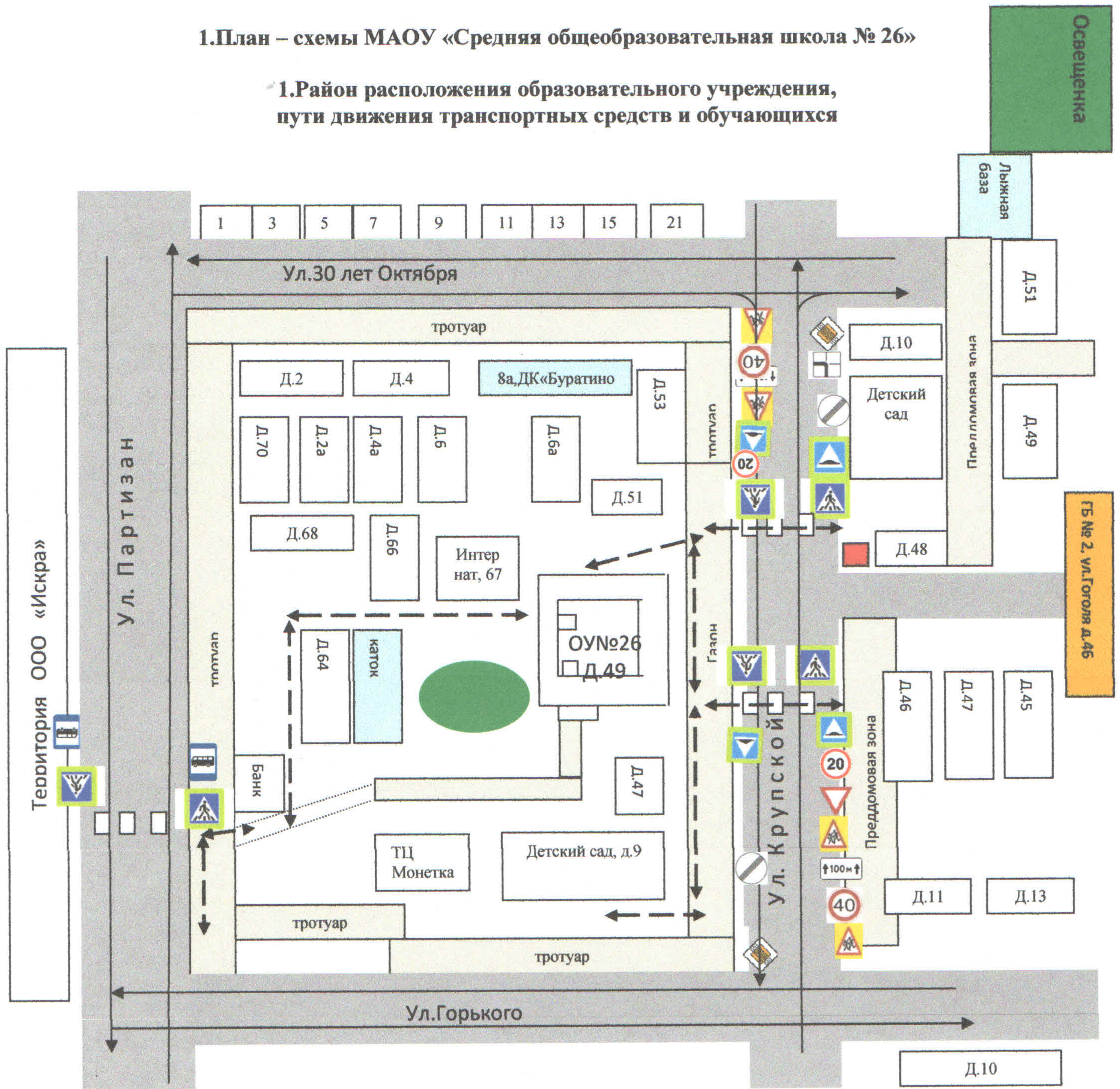
УТВЕРЖДАЮ
директор МАОУ «СОШ № 26»
_____ Е.С. Зверева
«01» августа 2016г.

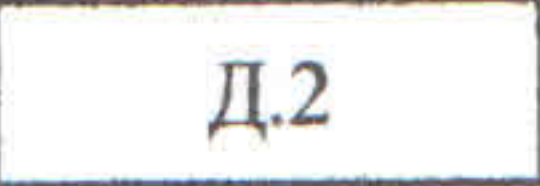















ПАСПОРТ
дорожной безопасности
Муниципального автономного
общеобразовательного учреждения
«Средняя общеобразовательная школа № 26»

1. План – схемы МАОУ «Средняя общеобразовательная школа № 26»

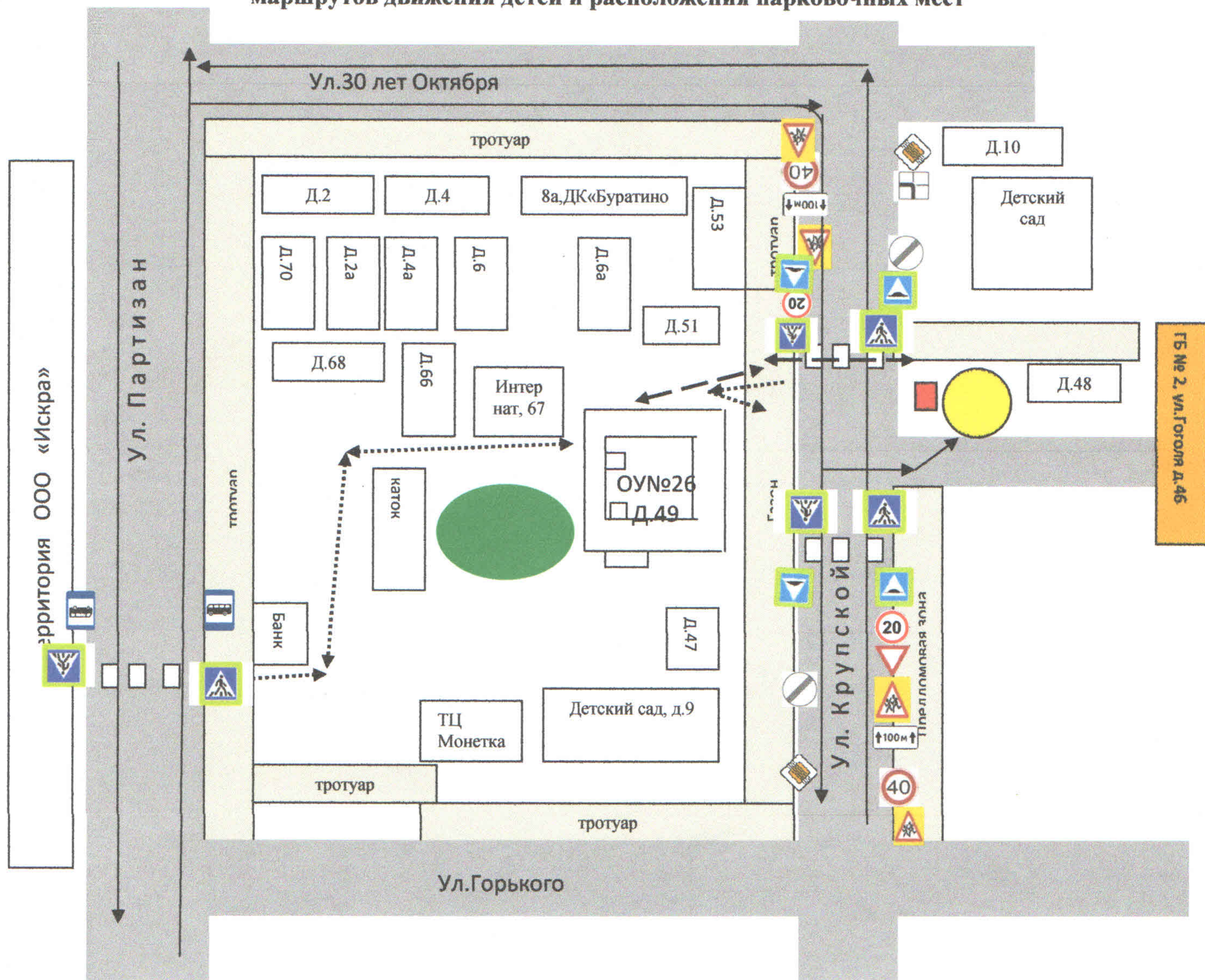
1.1. Район расположения образовательного учреждения, пути движения транспортных средств и обучающихся



-  Д.2 - жилые дома
-  - проезжая часть
-  тротуар - тротуар, преддомовая зона
-  Лыжная база - дворовый клуб, спорт. база
-  - больница
-  - стадион
-  - остановка школьного автобуса
-  - пешеходный переход

-  - движение транспортных средств
-  - пути движения обучающихся в (из) ОУ
-  - остановка рейсового автобуса
-  - искусственная неровность
-  - осторожно, дети!
-  - ограничение скорости













2.Схема организации дорожного движения в непосредственной близости от МАОУ «Средняя общеобразовательная школа № 26» с размещением соответствующих технических средств организации дорожного движения, маршрутов движения детей и расположения парковочных мест



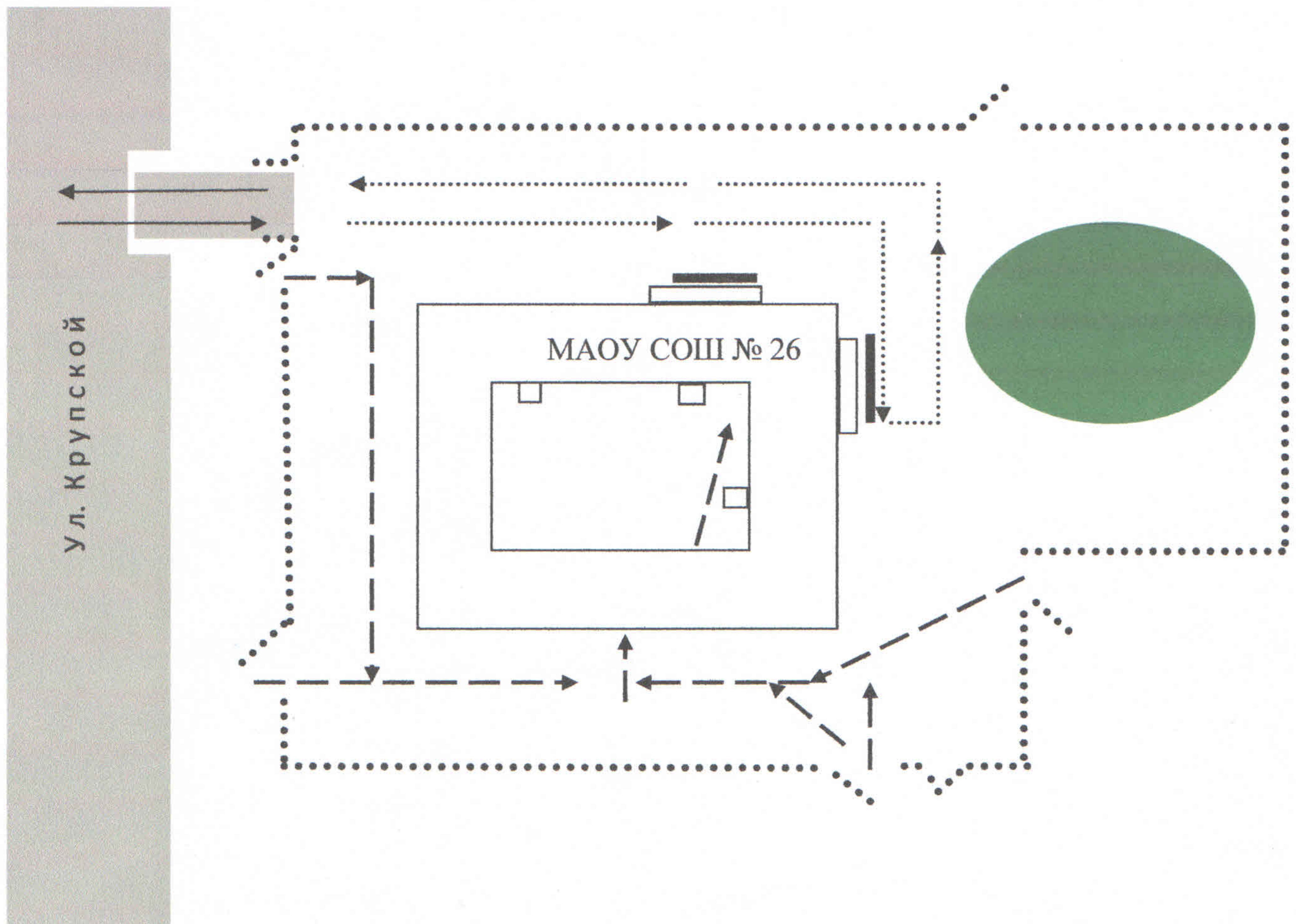
- | | | | |
|--|---|--|--------------------------------|
| | - жилые дома | | - остановка рейсового автобуса |
| | - проезжая часть | | - искусственная неровность |
| | - тротуар, преддомовая зона | | - осторожно, дети! |
| | - пути движения обучающихся в (из) ОУ, пользующихся школьными автобусами, газелью | | |
| | - пути движения обучающихся в (из) ОУ от остановок частных транспортных средств | | |
| | - движение транспортных средств и школьных автобусов, газели | | |
| | - место парковки (стоянки) школьных автобусов и газели | | |
| | - остановка школьного автобуса | | |
| | - пешеходный переход | | |

3. Маршруты движения организованных групп обучающихся от МАОУ «Средняя общеобразовательная школа № 26» к стадиону, ДК «Буратино», лыжной базе, больнице



-  Д.2 - жилые дома
-  - проезжая часть
-  тротуар - тротуар, преддомовая зона
-  Лыжная база - дворový клуб, спорт.база
-  - больница
-  - стадион
-  - остановка школьного автобуса
-  - пешеходный переход
-  - направление безопасного движения группы Детей к стадиону, катку, ДК «Буратино», лыжной базе, больнице
-  - остановка рейсового автобуса
-  - искусственная неровность
-  - осторожно дети!

**4. Пути движения транспортных средств к местам разгрузки/погрузки и рекомендуемые безопасные пути передвижения детей по территории
МАОУ «Средняя общеобразовательная школа № 26»**



← → - въезд/выезд грузовых транспортных средств

▬ - место разгрузки/погрузки

⋯ → - движение грузовых транспортных средств по территории образовательного учреждения

- - - → - движение обучающихся на территории образовательного учреждения

⋯ ↗ - забор, калитка

⋮ ⋮ - ворота

▬ - дорога

● - школьный стадион